





Tweedaagse wandelroute bij het Nivon natuurvriendenhuis De Kleine Rug, Dordrecht



www.Nivon.nl

-  Nivon natuurvriendenhuis
-  beschreven wandelroute (niet gemarkeerd)
-  Waterbus
-  horeca bij de route

Tweedaagse wandelroute van ns-station Rotterdam CS naar ns-station Dordrecht met overnachting in natuurvriendenhuis De Kleine Rug.

Dag 1: Station Rotterdam CS - Natuurvriendenhuis De Kleine Rug Dordrecht
Karakter: Landelijke, boeiende en verrassende route. Door Rotterdam, per waterbus over de Nieuwe Maas met vervolgwandeling door de Alblasserwaard.
Afstand: 21 kilometer: 2,5 km in Rotterdam en 18,5 km vanaf Alblasserdam
Start: Centraal Station Rotterdam
Einde: Natuurvriendenhuis De Kleine Rug Dordrecht

Routebeschrijving dag 1: Deel 1: Rotterdam CS - waterbus

Vanaf Rotterdam Centraal Station steekt u het Stationsplein schuin links over langs het busstation en steekt u rechtdoor over naar de Westersingel, die u tot het einde uitloopt.

U steekt het Eendrachtsplein recht over langs het metrostation en loopt verder over de Eendrachtsweg tot het einde ervan, naast tramlijn 5. U steekt de (Westzee)dijk recht over en gaat verder via de Scheepstimmermanslaan waarbij u tramlijn 5 blijft volgen. U steekt de afslaan tramlijn 5 recht over en komt uit op de Veerkade, die u uitloopt tot aan de rivier. Hier gaat u linksaf langs de rivier totdat u uitkomt bij de aanleg van de Waterbus.

Op de waterbus naar Dordrecht koopt u een enkele reis naar Alblasserdam.

(Kosten kaartje 3,30 euro p.p. – prijswijzigingen voorbehouden).

Met de waterbus vaart u langs Krimpen aan den IJssel en Ridderkerk naar Alblasserdam.

N.B. Op zondag vertrekt de eerste waterbus vanuit Rotterdam pas om 11.30 uur.

Deel 2: waterbus Alblasserdam – Natuurvriendenhuis De Kleine Rug

Van de waterbus afgekomen loopt u rechtsaf langs het water (Haven). U steekt de Dam van Alblasserdam recht over en gaat links van de Rabobank de Kerk singel in. U gaat over het voetpad rechtdoor. In de Kerkstraat gaat u rechtsaf. Na de kerk gaat u links de Meursingstraat in.

Bij een speelplaats neemt u het voetpad rechtsaf. Aan het einde van dat pad steekt u de Randweg recht over. Op het fietspad aan de overkant gaat u meteen rechts. Aan het eind van deze weg gaat u linksaf. Deze weg heet Kortland. Via deze weg loopt u Alblasserdam uit.

U gaat eerst over het water, dan rechtdoor langs het water, van het water af en weer langs het water van de Alblas. Voorbij de kleine buurtschap Kooiwijk in een grote bocht naar rechts, met uitzicht op de kerk van Oud Alblas een Tiendweg, gaat u linksaf. U passeert de molen dus niet meer.

Bij een kruising met een asfaltweg gaat u rechtsaf (Heiweg). Op een T splitsing gaat u linksaf de Noordzijde in.

U komt bij een brug met een drukke kruising (Zijdeweg) waar u rechtsaf gaat.

Over de brug volgt u het fietspad langs de Peilmolenweg aan de linkerkant. U gaat links om de rotonde heen en steekt de Provinciale weg over. U gaat linksaf over een bruggetje het Alblasserbos in. U loopt dit pad rechtdoor uit en bij het streeknatuurcentrum gaat u linksaf. Deze Matenaweg gaat over in het Westeinde. U loopt door Wijngaarden en gaat in het Oosteinde rechtsaf de Tolsteeg in. U komt uit bij de spoorbaan, waarvóór u rechtsaf gaat.

U gaat linksaf door de tunnel en deze tunnel uitgekomen gaat u meteen rechtsaf over het fietspad langs het spoor. Bij het einde van dit fietspad steekt u linksaf de (Parallelweg) over en vervolgt de weg aan de overkant. U loopt daar onder de tunnel van de Rijksweg door.

Bij de verkeerslichten gaat u weer rechtsaf en steekt de weg weer over. Aan de overkant van de weg gaat u nog voor het spoor linksaf het fietspad op richting Dordrecht. U loopt dit fietspad rechtdoor langs de spoorbaan en passeert de Beneden Merwede.

Aan de overkant van de rivier gaat u met het pad mee naar beneden en steekt de Baanhoekweg recht over. U loopt over het fietspad dat schuin rechts ligt: het **'Kors Monsterpad'**. In eerste instantie heeft u alleen aan uw linkerhand een golfbaan. U komt uit bij een fietsbrug over het Wantij. Over deze brug gaat u rechtsaf.

U gaat onder het spoor door en neemt een voetpad rechtsaf naar het water toe.

U loopt over de dijk van het Wantij en komt uit bij een boothelling met parkeerplaatsen. Dit is de eerste asfaltweg aan uw rechterhand. U ziet hier de Kleine Rug aan de overkant van het water liggen.

U belt 078 6163555 en u wordt vanaf de steiger opgehaald met de Heen en Weer Wolf.

Let op. Als u eerst nog van supermarkten of horecagelegenheden gebruik wilt maken dan slaat u het fietspad tegenover de aanlegplaats in . Deze Loswalweg voert u naar het winkelcentrum of NS-station Stadspolders.

Horeca dag 1:

Na Rotterdam en Alblas volgt er lange tijd geen horeca. Nadat u het Alblasserbos bent gepasseerd, kunt u bij het streeknatuurcentrum terecht voor een drankje en wat te eten.

De Kleine Rug ligt vlakbij de nieuwe woonwijk Stadspolders. Op ongeveer 800 meter lopen ligt een winkelcentrum met verschillende supermarkten. Ook zijn hier twee snackbars (ook op zondag open). In het centrum van de stad Dordrecht is meer aanbod.

Dag 2: Natuurvriendenhuis De Kleine Rug Dordrecht - NS-station Stadspolders

Karakter: Deze Hollandse Biesbosch draagt alle aspecten van de Biesbosch in zich: water, grienden, wilgen en elzen, riet, vogels, reeën en bevers, maar ook agrarisch gebruik. Onderweg is veel gelegenheid om te rusten en/of te picknicken, te kijken en andere paden in te slaan. De weg is op sommige plaatsen nat of modderig.

Afstand: 13,5 km

Start: Natuurvriendenhuis De Kleine Rug Dordrecht

Einde: Station Dordrecht Stadspolders

Deze route begint aan de overkant van de Kleine Rug op de loswal. Direct tegenover de aankomststeiger gaat u de betonnen trap op en volgt u het voetpad linksaf en rechtdoor op de dijk langs het Wantij. Op het fietspad gekomen gaat u linksaf. U loopt onder de spoorbrug door. U gaat linksaf over de fietsbrug in de richting 'Hollandse Biesbosch'. Direct na de brug gaat u rechtsaf over het hek en volgt u het graspad over de dijk.

Op deze dijk kunt u in het gras makkelijk de sporen van reeën ontdekken. En aan de overkant van het water ijsvogels.

Op het fietspad gaat u rechtsaf. Na het transformatorstation gaat u in een bocht naar links rechtsaf een graspad in. Op een T splitsing van paden gaat u linksaf. Op dit punt kunt u ook rechtsaf en het pad langs het water volgen, alleen is dit bij hoog water moeilijk begaanbaar en zeker erg modderig.

Kort voor het hotel Stayokay gaat u rechtsaf verder over het fietspad. Bij het Bezoekerscentrum gaat u rechtsaf langs het bezoekerscentrum.

In het bezoekerscentrum kunt u zich laten informeren over de flora en fauna in de Hollandse Biesbosch. Er zijn wandelroutes door de grienden aan de overkant van het water en (te reserveren) rondvaarten door het gebied.

U volgt het pad over de dijk en gaat links om de boerderij om daarna het pad te vervolgen. U blijft zoveel mogelijk dit pad over de dijk volgen. U gaat links om de sluiswachterwoning om daarna het pad langs het water te vervolgen. Aan de overkant van de Merwede ziet u Sliedrecht liggen.

Ook hier blijft u zoveel mogelijk het voetpad en vervolgens de weg over de dijk volgen.

Na de halte van de waterbus gaat u linksaf het fietspad langs het hek in. Op een kruispunt van paden gaat u rechtsaf langs een takkenhek. Op de kruising met de weg steekt u schuin naar links over en gaat u rechtsaf over het fietspad. U volgt dit fietspad alsmaar rechtdoor totdat het op een weg uitkomt. Daar gaat u linksaf via het fietspad. Precies voor het spoorviaduct gaat u linksaf het fietspad op. U loopt langs de golfbaan naar een fietsbrug. Over de fietsbrug gaat u rechtsaf. Direct

na de spoorbrug gaat u via het eerste voetpad linksaf. U volgt dit voetpad almaar rechtdoor langs de spoordijk. U steekt verkeerswegen recht over. U komt zo uit bij het station NS Stadspolders.

Horeca dag 2:

Bij het bezoekerscentrum is een bistro met een terras aan het water. Ook bij het strandje, wanneer u bijna terugbent bij het bezoekerscentrum, treft u restaurant De Merwelanden. Het restaurant ligt aan een meertje met een mooi terras.

U eindigt de wandeling bij station NS Stadspolders waar u een winkelcentrum passeert.

Bij elke tweedaagse wandelroute kunt u via www.nivon.nl uw overnachting in het Nivon-natuurvriendenhuis boeken. Klik door naar Overnachten en Natuurvriendenhuisen NL. Op het overzichtskaartje kunt u het gewenste natuurvriendenhuis aanklikken. Daar kunt u online boeken of gebruik maken van het genoemde telefoonnummer. Voor de overnachting zelf kunt u een lakenzak in het huis huren of zelf meenemen. De natuurvriendenhuisen hebben grote keukens waar u zelf kunt koken. De mogelijkheden om onderweg boodschappen te doen of van horeca gebruik te maken variëren per route. Zie daarvoor ook de routebeschrijving. Reisinformatie is te verkrijgen via www.9292ov.nl